

CIRCUITS DES LACS DU ROSIERES OS

Randonnées Permanentes du 1^{er} février au 30 septembre

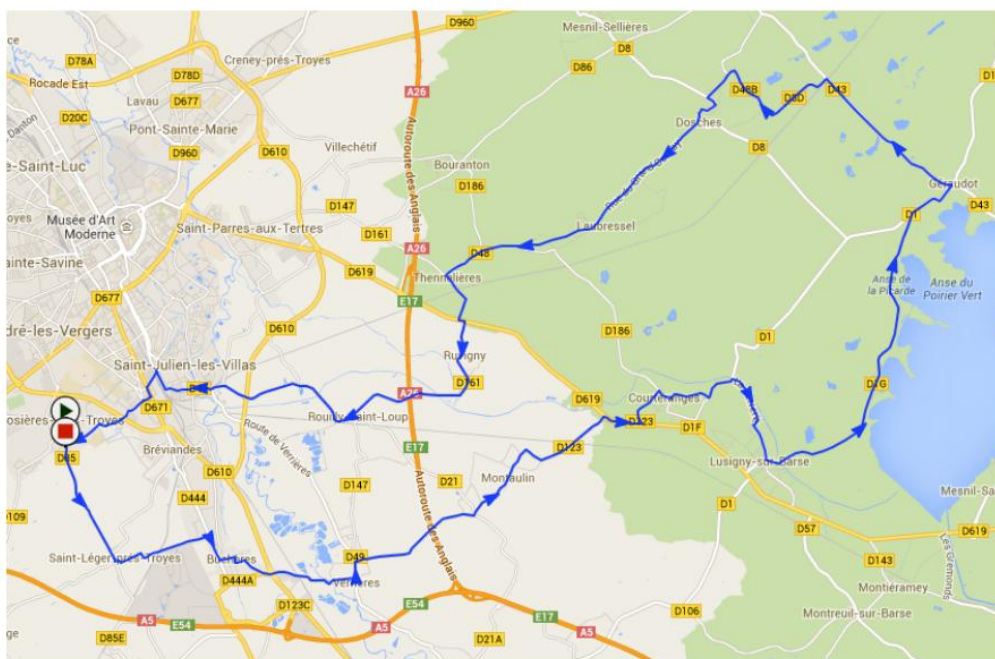
5 PARCOURS

60 km - 75 km - 105 km - 140 km - 175 km*

*deux parcours au choix dont un avec
Le Tour du Lac du Der
au départ de la plage de Lusigny

Départ et Arrivée :
Mairie de ROSIERES
Place Charles de Gaulle

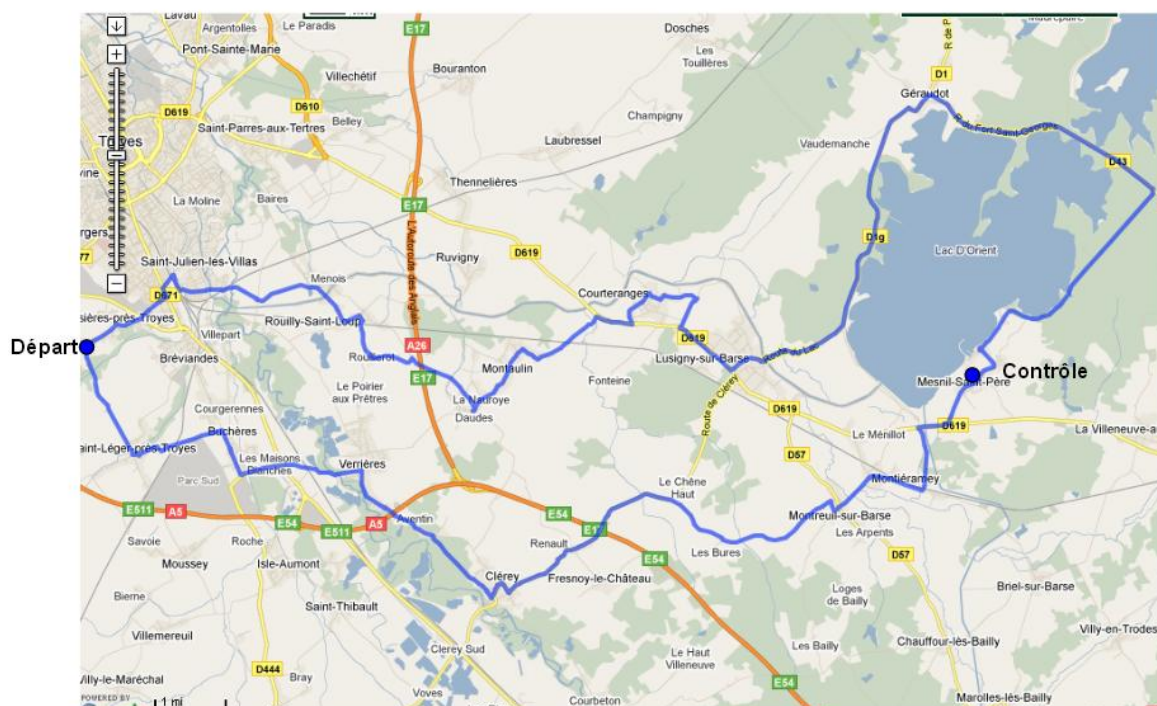
PARCOURS N° 1 : 60 KM



PARCOURS N° 1 : 60 KM

Départ : ROSIERES (Mairie) - SAINT LEGER - BUCHERES - MAISONS BLANCHES - VERRIERES - DAUDES - MONTAULIN - D619 à droite puis 1^{ère} à gauche pour COURTERANGES - dans Courteranges au 2^{ème} carrefour prendre à gauche en direction du canal (ne pas prendre Lusigny) et longer le Canal - LUSIGNY (CONTRÔLE) - GERAUDOT (D43), passer la ligne de chemin de fer et tourner à gauche (D8D) pour ROSSON - DOSCHES (D48) - LAUBRESSEL - THENNELIERES - RUVIGNY - ROUILLY ST LOUP - MENOIS - SAINT JULIEN LES VILLAS - ROSIERES.

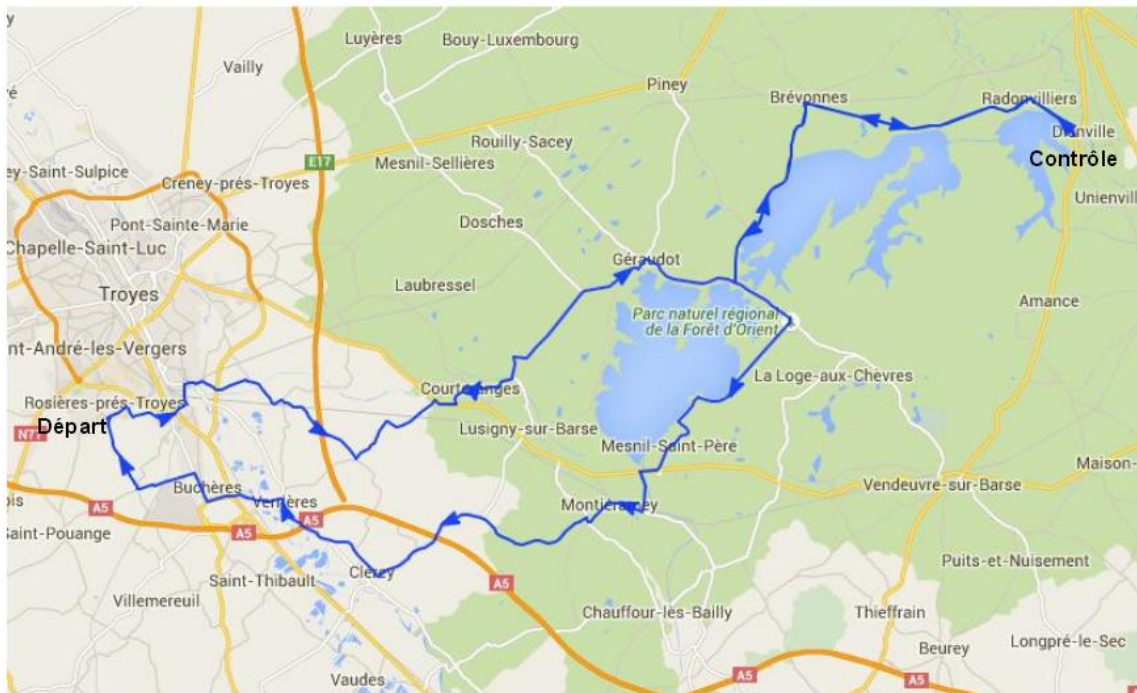
PARCOURS N° 2 - 75 km



PARCOURS N° 2 : 75 KM

Départ : ROSIERES (Mairie) - SAINT LEGER - BUCHERES - MAISONS BLANCHES - VERRIERES - CLEREY-HAUT - RENAULT- LE HAUT CHENE - MONTEUIL - MONTIERAMEY (D106) puis direction Briel/sur/Barse, à environ 1 km prendre à gauche pour longer le CANAL - D619 - MESNIL ST PERE (CONTRÔLE) - MAISON DU PARC - GERAUDOT - LUSIGNY - COURTERANGES (D1) - MONTAULIN - DAUDES - ROUILLY ST LOUP - MENOIS - SAINT JULIEN LES VILLAS - ROSIERES.

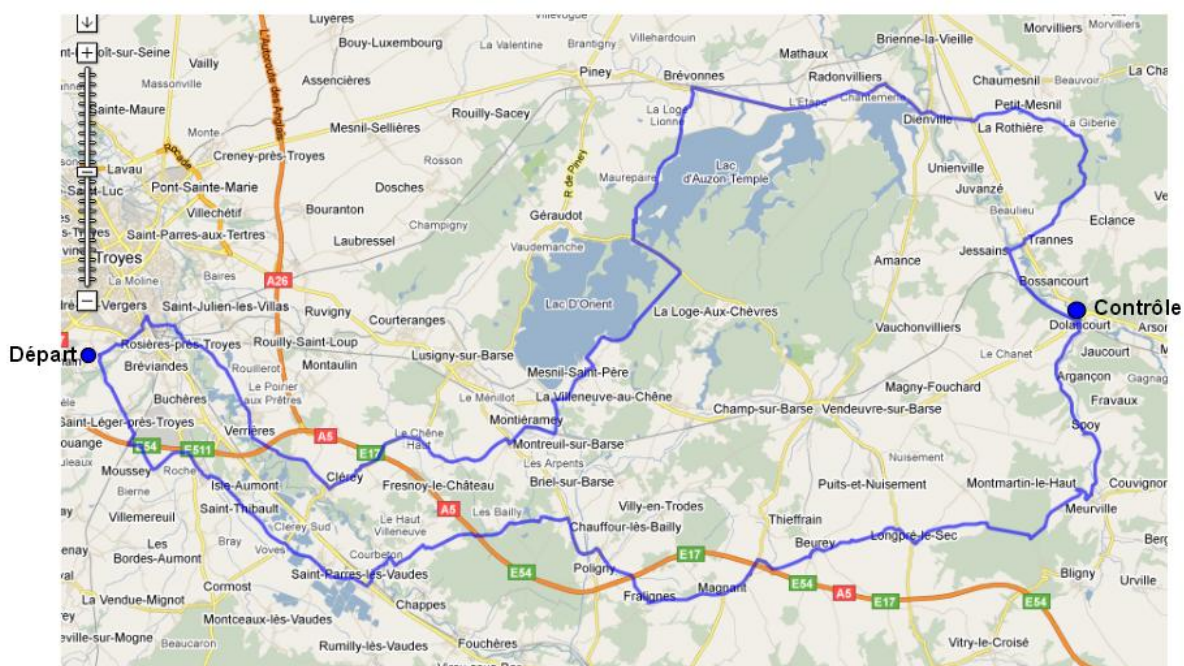
PARCOURS N° 3 - 105 km



PARCOURS N° 3 : 105 KM

Départ : ROSIERES (Mairie) – rue du lavoir – BREVIANDES - SAINT JULIEN – ROUILLY-Saint-LOUP - DAUDES - MONTAULIN – COURTERANGES (D1) - GERAUDOT – à droite D43 (direction Vendevre) sur 3km puis à gauche D50 – BREVONNES – à droite D11 RADONVILLIERS- **DIENVILLE (CONTROLE)** - retour par la même route ou par la vélovoie jusqu'au carrefour (D50-D43), prendre à gauche MAISON du PARC - MESNIL ST PERE jusqu'à la Nationale (direction Troyes sur 500m) – à gauche direction MONTIERAMEY en longeant le CANAL - MONTREUIL - LE HAUT CHENE - RENAULT - CLEREY - VERRIERES – dans Verrières, à gauche direction BUCHERES - à la sortie de BUCHERES prendre à gauche Saint LEGER et dans St LEGER à droite ROSIERES.

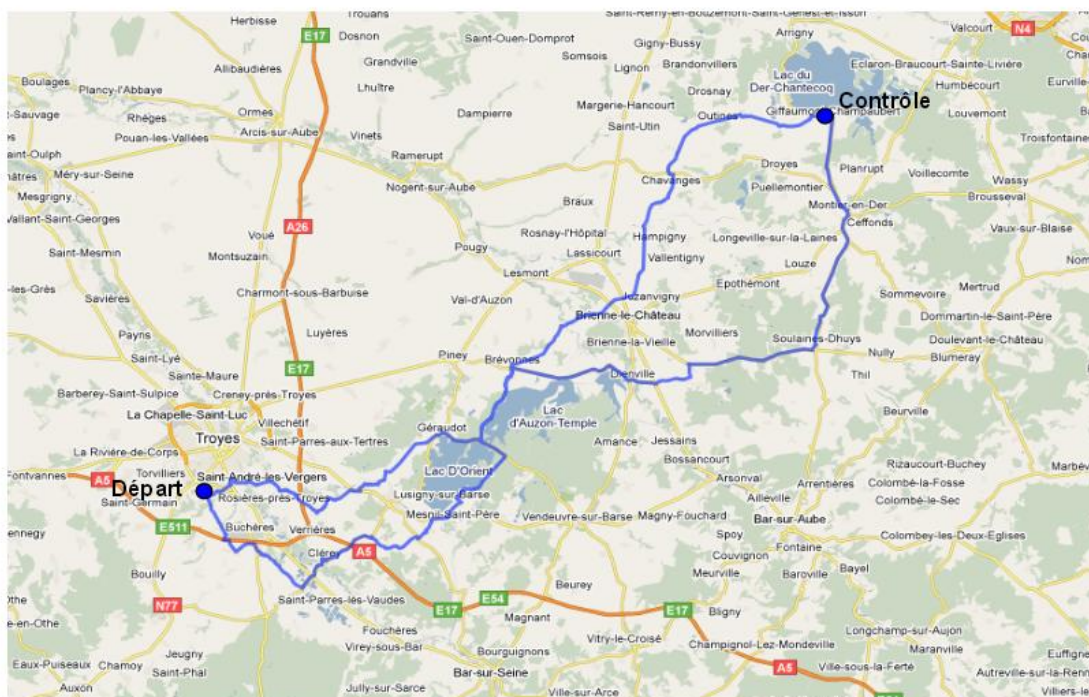
PARCOURS N° 4 - 140 km



Départ : ROSIERES (Mairie) - BREVIANDES - BUCHERES - VERRIERES - CLERÉY HAUT - LE HAUT CHÈNE - MONTREUIL - MONTIERAMEY (D106 puis à 1km, à Gauche le long du canal) - MESNIL ST PÈRE - MAISON DU PARC - BREVONNES par le LAC du TEMPLE (D50) - RADONVILLIERS(D11) - DIENVILLE - LA ROTHIERE - traverser PETIT MESNIL - LA GIBERIE puis à Droite(D2) - au carrefour D2-D18 à droite - TRANNES- JESSAINS - **DOLANCOURT-(CONTRÔLE)** - ARGANCON(D44) - SPOY - MEURVILLE - LONGPRE le SEC(D135) - BEUREY - MAGNANT - FRALIGNES - MAROLLES les BAILLY(D57) - CHAUFFOUR les BAILLY - VILLEMoyENNE(D28) - SAINT PARRES les VAUDES - VAUDES - VOVES - SAINT THIBAULT - ISLE AUMONT - ROCHE - MOUSSEY - SAINT-LEGER - ROSIERES.

N'oubliez pas de prendre la voie verte (rue du lavoir) entre ROSIERES et BREVIANDES à l'aller (vous évitez ainsi 2 ronds-points et 3 feux) : à gauche puis à droite

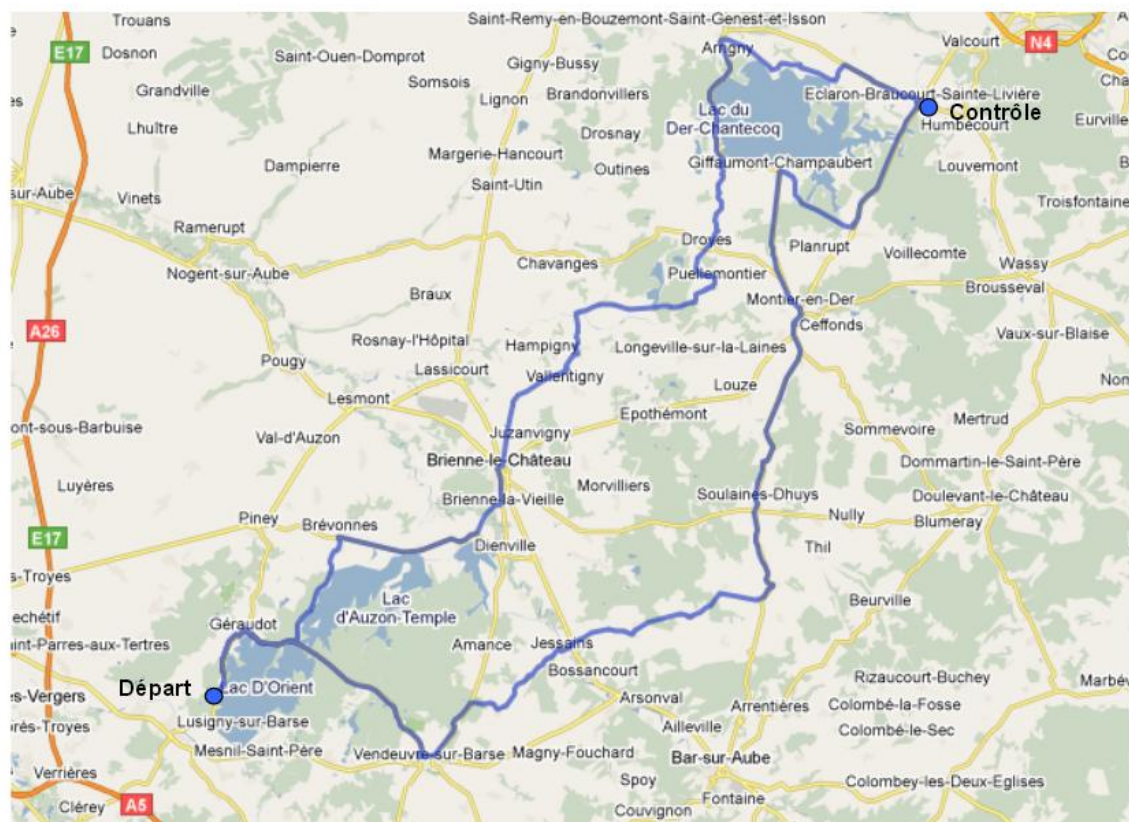
PARCOURS N° 5 : 177 KM



PARCOURS N° 5 : 177 KM

Départ : ROSIERES (Mairie) - St LEGER - MOUSSEY - ROCHES - ISLE-AUMONT - St THIBAUT - VOVES - CLEREY - RENAULT - LE HAUT CHENE - MONTREUIL - MONTIERAMEY(D106) direction Briel, à 1km prendre à gauche - MESNIL ST PERE - MAISON DU PARC - BREVONNES(D50) - RADONVILLIERS - DIENVILLE - LA ROTHIERE - PETIT-MESNIL - CHAUMESNIL - SOULAINES - ANGLUS - MONTIER-en-DER - **GIFFAUMONT (CONTRÔLE)** - CHATILLON-SUR-BROUE - OUTINES - ARREMBECOURT - CHAVANGES - MONTMORENCY-BEAUFORT - RANCES - PERTHES-les-BRIENNE - à 2km tourner à Droite (D124) - Traverser la D396 - SAINT-LEGER-sous-BRIENNES - EPAGNE - BLAINCOURT/Aube - BREVONNES - GERAUDOT - VAUDEMANCHE - COURTERANGES - MONTAULIN - DAUDES - ROUILLY St LOUP - SAINT JULIEN LES VILLAS - ROSIERES.

PARCOURS N° 5 bis : 170 km



Départ : Plage DE LUSIGNY - GERAUDOT - BREVONNES - RADONVILLIERS - BRIENNE la VIEILLE - BRIENNE : tout droit jusqu'au niveau du château, prendre à droite autres directions puis à Gauche Chavanges(D6) - PERTHES les B - VALLENTIGNY - HAMPIGNY - VILLERET - LENTILLES - PUELLEMONTIER - à la sortie - DROYES - traverser la D13 - CHATILLON-SUR-BROUE - au carrefour direction site de CHANTECOQ* - ARRIGNY - Tourner à D - Bord du LAC - Ste MARIE du LAC-NUISEMENT - **ECLARON BRAUCOURT(CONTRÔLE)** - tourner à Droite, direction BRAUCOURT(D384) - 1km après BRAUCOURT tourner à Droite - GIFFAUMONT(D153A) - MONTIER en DER(D12) - direction BAR/Aube - CEFFONDS (D384) - LA GREVE - ANGLUS - SOULAINES - VILLE/s/TERRE(D384) - prendre direction Bar/Aube - VERNONVILLIERS(D18) - ECLANCE - TRANNES - JESSAINS - VAUCHONVILLIERS par D112 à Droite puis D191 à G et D443 à G - à l'entrée de Vendeuvre, prendre la 1ère à Droite - Direction La LOGES aux Chèvres - GERAUDOT - RETOUR PARKING.

*Pour le Tour du LAC du DER (38 km), il est possible de prendre la voie cyclable (très large) qui fait le tour au plus près du Lac, (le parcours se trouve réduit d'une dizaine de km) Sur la fin du parcours pour rejoindre Giffaumont, il y a une passerelle (environ 500m où il est conseillé de descendre de son vélo), sinon on peut la contourner.